

# ERHOLUNGSGEBIET THÜLSFELDER TALSPERRE



## Entdeckerbuch für kleine Abenteurer





●●●  
Landkreis Cloppenburg

●●  
Landkreis Vechta

**OM** ERHOLUNGSGEBIET  
**THÜLSFELDER TALSPERRE**

## Liebe Entdecker-Freunde,

mit diesem Buch habt ihr die Möglichkeit auf eine spannende Reise durch das Erholungsgebiet Thülsfelder Talsperre zu gehen. Insgesamt gibt es 50+1 Punkte, die entdeckt werden möchten. Mal sind es kleine Abenteuer, mal Freizeittipps und ab und zu auch etwas Wissenswertes über unser Erholungsgebiet.

Aufgepasst! Immer mal wieder müssen Aufgaben gelöst werden. Kreuzt dann jeweils die richtige Antwort an und notiert den Buchstaben hinten auf der Lösungsseite. Alle Buchstaben zusammen ergeben das Lösungswort.

Natürlich müsst ihr nicht alles auf einmal machen. Lasst euch Zeit, schnappt euch eure Freunde, Geschwister oder die ganze Familie und geht immer mal wieder auf Entdeckungstour.

Macht dieses Heft zu eurem ganz persönlichen Entdeckerbuch, indem ihr eure tollsten Erlebnisse aufschreibt, Zeichnungen und Fotos einfügt.

*Wir wünschen euch ganz viel Spaß!*

**Dieses Buch gehört:**

.....

# Ab auf's Rad und los

Schnappt euch eure Familie und fahrt mal mit dem Fahrrad los. Das Erholungsgebiet Thülsfelder Talsperre eignet sich nämlich hervorragend für abwechslungsreiche Fahrradtouren. An vielen Wegekreuzungen findet ihr Schilder mit Radknotenpunkten, die euch zeigen, wo es weitergeht. Verfahren ist so gar nicht möglich!



## TIPP

Mehr Informationen zum Knotenpunktsystem und dem Radfahren im Erholungsgebiet sind auch zu finden unter [www.thuelsfelder-talsperre.de](http://www.thuelsfelder-talsperre.de)

## Radknotenpunkte – was ist das?

- F** Es sind zwei Seile zusammengeknotet, die die Wege symbolisieren, die hier zusammenführen.
- E** Kreuzungen innerhalb eines Radroutensystems sind mit Nummern, den Knotenpunkten, versehen.
- S** Schilder, auf denen ein Rad und ein Knoten zu sehen sind.

# Unsere Entdeckertouren

## Mit dem Rad unterwegs

Wir haben für euch neue Radtouren ausgearbeitet, die speziell auf Familien ausgerichtet sind. Kürzere Touren, damit die Strecken auch für motivierte Fahranfänger nicht zu lang sind, und möglichst abseits vielbefahrener Straßen. Und: Natürlich ist auf jeder Tour garantiert ein Spielplatz in der Nähe. Wir zeigen euch, wo sich spannende Stops lohnen und geben Tipps, wohin ihr einen Abstecher machen solltet.

## TIPP

Alle Entdeckertouren mit dem Fahrrad sind zu finden unter [www.thuelsfelder-talsperre.de](http://www.thuelsfelder-talsperre.de)

*Kinderaugen sehen mehr! Probiert eine der Touren aus, oder gleich mehrere, und schreibt eure Entdeckungen auf. Noch mehr Platz dafür ist hinten im Buch.*

---



---



---



---



---



---



---



---



---



---

# Guck mal um die Ecke

## Spielplatz-Check

In den letzten Jahren sind tolle Spielplätze entstanden. Es lohnt sich also, mal in den Städten und Gemeinden zu gucken, was es dort für Spielplätze gibt und was diese bieten.

### TIPP

Eine Auswahl an Spielplätzen ist hier zu finden:  
[www.thuelsfelder-talsperre.de](http://www.thuelsfelder-talsperre.de)



*Und? Hast du deinen Lieblingsspielplatz gefunden? Welcher ist es?*

.....

.....

.....

# Augen schließen – Geräuschen lauschen

## Waldbaden

Waldbaden ist im Trend und tut gut. Ihr braucht dazu nur Wald – und davon gibt es in der Region jede Menge. Macht zum Beispiel einen Ausflug in den Urwald Baumweg und versucht, euren Spaziergang mit allen Sinnen zu genießen. Setzt euch auf einen alten Baumstamm, schließt die Augen und lauscht den Geräuschen des Waldes. Bei einer Station auf dem Waldlehr- und Erlebnispfad Dwegter Sand gibt es sogar extra Liegen zum Waldbaden.

### TIPP

Eine Übersicht mit Vorschlägen für Waldspaziergänge ist hier zu finden:  
[www.thuelsfelder-talsperre.de](http://www.thuelsfelder-talsperre.de)

*Habt ihr eine Lieblingsstelle im Wald? Wo und was gefällt euch dort so gut?*

.....

.....

.....

.....

.....

.....

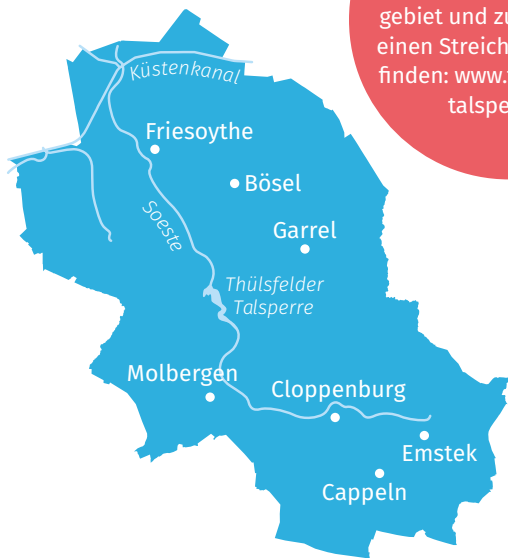
# Findet den Cache

## Moderne Schatzsuche

Geocaching ist moderne Schatzsuche – mithilfe geographischer Koordinaten. Im Erholungsgebiet Thülsfelder Talsperre gibt es viele zu finden. Unter dem Motto „Sieben auf einen Streich“ haben auch wir welche versteckt – in jeder der sieben Städte bzw. Gemeinden des Erholungsgebietes jeweils zwei Stück. Eine spannende Schatzsuche führt euch durch das Erholungsgebiet. Habt ihr Lust?

### TIPP

Alle Informationen zum Geocaching im Erholungsgebiet und zu „Sieben auf einen Streich“ sind hier zu finden: [www.thuelfelder-talsperre.de](http://www.thuelfelder-talsperre.de)



### Wieso heißt unser Motto „Sieben auf einen Streich“?

- R** Zum Erholungsgebiet Thülsfelder Talsperre gehören sieben Städte und Gemeinden.
- L** Sieben ist unsere Lieblingszahl.
- Y** Sieben reimt sich so schön auf Streich.

# Lerne die Lunge Friesoythes kennen

## Baumerlebnispfad Friesoythe

Mitten in Friesoythe gibt es einen Baumerlebnispfad. Auf einer Strecke von etwa 5 Kilometern kommen Naturfreunde an 15 typischen Laubbäumen vorbei. Bäume sind für uns Menschen wichtig, denn sie produzieren Sauerstoff, spenden Schatten und liefern Holz. Zudem sind sie ein Zuhause für zahlreiche Insektenarten, Vögel, Fledermäuse und andere Tiere. Eine gemütliche Tour entlang des Baumerlebnispfades ist garantiert nicht langweilig!

### TIPP

Mehr Informationen zu den Lehr- und Erlebnispfaden im Erholungsgebiet sind hier zu finden: [www.thuelfelder-talsperre.de](http://www.thuelfelder-talsperre.de)



### Welcher der Bäume ist denn dein Lieblingsbaum?

.....

.....

### INFO

Start: Werkhaus Pancratz, Kirchstraße 13, Friesoythe

# Schreib eine Postkarte

## Postgeschichtliches Museum Friesoythe

In Zeiten von E-Mails verliert der handgeschriebene Brief an Bedeutung. Dabei waren Briefe einmal ein wichtiges Kommunikationsmittel, wenn Menschen nicht am selben Ort zusammenlebten. Auch Telefone gab es früher nicht in jedem Haushalt. Und wer telefonieren wollte, musste zur Post. Wer Lust hat, sich auf eine Reise in die Vergangenheit zu begeben, in der es noch nicht normal war, sonntags die Oma per Skype anzurufen, der sollte einmal ins Postgeschichtliche Museum nach Friesoythe.

Es ist übrigens schön, Post zu bekommen. Schreib doch einmal jemandem eine Postkarte aus dem Erholungsgebiet!



### Wie ist denn die PLZ von Friesoythe?

**H** 26169

**B** 28879

**K** 35520

### INFO

Lange Straße 1a, Friesoythe  
 Öffnungszeiten: April bis Oktober,  
 mittwochs 14.00 bis 16.00 Uhr oder nach Absprache  
[www.pgmu-friesoythe.de](http://www.pgmu-friesoythe.de)

# Lausche dem Klappern der Mühle

## Kulturzentrum „Alte Wassermühle“

Kennst du das Lied von der klappernden Mühle am rauschenden Bach? Früher gab es in Friesoythe eine Burg, zu dieser gehörte auch eine Wassermühle, wo sich die Bauern aus der Umgebung ihr Getreide mahlen lassen konnten. Die Burg gibt es nicht mehr, aber die Wassermühle. Der Mühlenverein kümmerte sich um die Restaurierung der „Alten Wassermühle“ und als Kulturzentrum ist die Alte Wassermühle ein wichtiger Bestandteil Friesoythes geworden. Nach vorheriger Anmeldung können das Mahlwerk einer Getreidemühle, der Generator, der Fischpass, die archimedische Schraube und das Wasserrad besichtigt werden. Außerdem wurde ein Dokumentationszentrum „Regenerative Energien“ eingerichtet.



### INFO

Alte Mühlenstraße 6, Friesoythe  
 Öffnungszeiten: Montag, Dienstag, Donnerstag, Freitag  
 9.00 bis 12.00 Uhr  
[www.alte-wassermuehle-friesoythe.de](http://www.alte-wassermuehle-friesoythe.de)

# Schüler machen Kunst

## Stadtpark mit Eisernem Kreuzweg

Zwei Figuren, miteinander verschlungen, ein Herz inmitten eines Stacheldrahtes, aber von vielen Händen gehalten – die eisernen Kunstwerke im Stadtpark Friesoythe regen zum Betrachten und Nachdenken an. Sie fügen sich zusammen zum „Eisernen Kreuzweg“ und entstanden in einem einzigartigen Projekt der Friesoyther Schulen. Sieh dir die Skulpturen einmal genau an und überlege: Was sollen sie dir sagen?

Sehenswert im Stadtpark ist auch die große, 400 Jahre alte Glocke.



### Wie heißt diese Glocke?

- S Neue Cloppenburger Glocke
- O Friesoyther Friedensglocke
- M Glocke am Holzweg

### INFO

Hinter dem Rathaus, Tecklenburger Straße, Friesoythe

# Pack die Badehose ein

## aquaferum – Allwetterbad Friesoythe

Das Allwetterbad aquaferum in Friesoythe punktet mit einem großzügigen Hallenbadbereich. Neben dem zentralen Schwimmer- und Nichtschwimmerbecken mit 5 Bahnen und Hubboden gibt es hier auch einen Erlebnisbereich für Kleinkinder. Über einen Außenschwimmkanal gelangen Schwimmer vom Innenbereich des Bades in ein Wellnessbecken des Freibades.



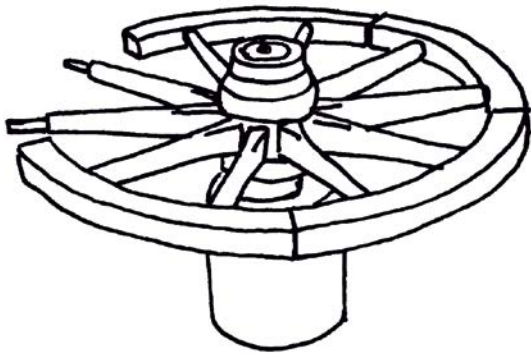
### INFO

Thüler Straße 28a, Friesoythe  
[www.aquaferum.de](http://www.aquaferum.de)

# Auf Zeitreise in Bösel

## Museumspark Am Pallert

Im Ortskern Bösels liegt der Museumspark „Am Pallert“. Hier befinden sich „Das Heimathuus“ von 1884, eine wiederaufgebaute alte Fachwerkscheune, ein Brotbackhaus sowie ein Landmaschinenmuseum. Es sind jede Menge alter Gerätschaften und Werkzeuge zu bestaunen, lass dich ein auf eine Zeitreise in die Vergangenheit. Wer bei seinem Sonntagsausflug also in der Umgebung ist, sollte im Museumspark einen Stopp einlegen.



*Im Museumspark sind auch Gerätschaften eines Stellmachers zu sehen, weißt du, was ein Stellmacher macht?*

- M** Pferden die Hufe beschlagen
- N** Schuhe in Handarbeit herstellen und reparieren
- L** Räder, Wagen und andere landwirtschaftliche Geräte aus Holz herstellen

### INFO

Overlaher Straße/Am Pallert, Bösel  
 Öffnungszeiten: Mai bis Oktober, jeden 1. Sonntag im Monat  
 und nach Vereinbarung  
[www.heimatverein-boesel.de](http://www.heimatverein-boesel.de)

# Seht euch eine Kirche an

## Verborgene Kunst in St. Cäcilia

Kirchen gucken ist spannender als ihr vielleicht denkt. Macht euch bewusst, wie alt manche Kirchengebäude sind. Stellt euch vor: Was hat sich wohl vor oder in diesen Gemäuern schon alles abgespielt. Auch ein Blick ins Innere lohnt sich – die neubarocke Innenausstattung der Kirche St. Cäcilia ist sehenswert! Übrigens: In St. Cäcilia schmückte über ein Jahrhundert lang unerkannt ein Bild aus der Werkstatt des berühmten Malers Rubens den Altar. Heute ist es besonders geschützt in einer Klimavitrine zu betrachten.



*Wer oder was ist „Rubens“, wisst ihr das?*

- A** Rubens ist der bekannteste Orgelbauer des letzten Jahrhunderts
- U** Rubens ist einer der bekanntesten Maler des Barock
- R** Rubens war der berühmteste Bildhauer der Renaissance

### INFO

Am Kirchplatz 1, Bösel



# Ohren auf

## In Bösel spielt die Musik

Es liegt Musik in der Luft. Fast jeder Ort hat seine eigene Musikgruppe. Es gibt Jagdhornbläsergruppen, Chöre, Blasorchester, Gesangsvereine und noch mehr. Besucht doch dieses Jahr einmal das Konzert eines örtlichen Musikvereins. Seid gespannt, es wird toll werden! In Bösel findet z.B. jedes Jahr ein großes Musikfest statt, zu dem Musikgruppen auch aus anderen Ländern extra anreisen.



### Wie heißt das Musikfest in Bösel?

- N** EURO Bösel – Internationale Musiktage
- K** Musikantentreff Bösel – Europa-Festival der Musik
- G** Musik in Bösel – Europa zu Gast

### INFO

[www.euro-boesel.de](http://www.euro-boesel.de)

# Wünsch dir was

## Schreibe dem Nikolaus

In Garrel ist alles möglich. Außer einem Abstecher nach Amerika (Nummer 20), kannst du direkt gucken fahren, ob der Nikolaus zuhause ist. Der soll nämlich in Nikolausdorf beheimatet sein. Dort gibt es ein Weihnachtspostamt und jedes Jahr werden tausende Briefe an den Heiligen Nikolaus nach Nikolausdorf geschickt. Und die werden auch alle (!) beantwortet. Wir verraten dir die Adresse, vielleicht willst du ja dieses Jahr auch einmal einen Brief nach Nikolausdorf schicken und Post bekommen?

### Schreib bis spätestens 10 Tage vor Weihnachten:

An den Nikolaus  
49681 Nikolausdorf



# Fühlt den Wind

## Kulturzentrum Mühlenberg

Wenn ihr in Gehlenberg seid, plant hier einen Stopp ein: Auf dem Gelände des Kulturzentrums Mühlenberg in Gehlenberg ist eine vollständig erhaltene Erdholländer-Windmühle von 1840 zu bewundern. Stellt euch davor und seht euch die riesigen Flügel an! Sogar das alte Mahlwerk ist noch da. Außerdem wurde ein Backhaus renoviert, in dessen Steinbackofen nun wieder Brot gebacken werden kann. Es gibt einen tollen Bauerngarten und ein Sägerei- und Heimatmuseum und viele weitere landwirtschaftliche Gebäude und Gerätschaften aus vergangenen Zeiten.



### INFO

Mühlenstraße 5, Friesoythe-Gehlenberg,  
Führungen und Besichtigungen sind auf Anfrage über den  
Heimatverein Gehlenberg-Neuvrees-Neulorup e.V.,  
Herr Olliges, möglich: (0 44 93) 4 83 oder (0 44 93) 12 40

# Blick dem Tiger ins Gesicht

## Tier- und Freizeitpark Thüle

Der Tier- und Freizeitpark Thüle ist überregional bekannt – zurecht! Hier sind fast tausend Tiere aus über 120 Tierarten zu bestaunen. Viele Gehege sind begehbar und bringen die Tierwelt zum Greifen nah. Zum Tierpark gehört ein großer Freizeitpark. Neueste Attraktionen sind das Wikingerdorf „Njordland“ und der Wasserspielplatz „Svagaland“.



### Wie ist der Slogan (oder das Motto) des Tier- und Freizeitparks Thüle?


- C** Erlebe ein Abenteuer!
- G** Erleb was Wildes!
- F** Erlebe die Welt der Tiere!

### INFO

Über dem Worberg 1, Friesoythe  
[www.tier-freizeitpark.de](http://www.tier-freizeitpark.de)

# Geht ganz früh morgens an der Talsperre spazieren

Dass die Thülsfelder Talsperre vor gut hundert Jahren künstlich angelegt wurde, ist heute nicht mehr zu erkennen und die Landschaft steht unter Naturschutz. Unzählige Tiere und Pflanzen haben an der Talsperre ihr Zuhause, davon auch einige seltene Exemplare. Die Thülsfelder Talsperre ist heute eine echte Naturoase. Ihr seid bestimmt schon einmal an der Talsperre gewesen, aber auch ganz, ganz früh morgens? Im Ernst! Stellt euch an einem Sonntagmorgen mal den Wecker und fahrt, auch wenn ihr wirklich noch müde seid und eigentlich bloß im Bett weiterkuscheln wollt, zur Talsperre und geht ein bisschen spazieren. Werdet gemeinsam mit der Natur wach, lasst euch von den ersten Sonnenstrahlen kitzeln und genießt diese ganz besondere Atmosphäre. Wir versprechen euch: Das wird ein unvergessliches Erlebnis!



## Was ist eigentlich eine Talsperre?

- S** Eine Talsperre ist ein künstlicher See, der vor Hochwasser schützt.
- T** Eine Talsperre ist eine natürliche Verengung in der Landschaft.
- U** Eine Talsperre verhindert, dass sich das Tal weiter ausdehnen kann.

## INFO

B 72, Abfahrten Thülsfelder Talsperre Süd, Mitte oder Nord

# Sei wie Tarzan

## Kletterwald Nord

Im Norden der Thülsfelder Talsperre, sozusagen hinterm Deich, befindet sich der Kletterwald Nord. Hier bieten sich Kletterwilligen ab sechs Jahren auf zehn unterschiedlich schwierigen Parcours 131 Kletterelemente, um Mut und Geschicklichkeit zu testen. Unverzagte werden auf ihre Waghalsigkeit geprüft und nach wackligen Netzbrücken, Surfbrettfahrungen zwischen Baumwipfeln oder Tarzan-Sprüngen mit einem Schwung Glücksgefühlen belohnt. Diese gibt es besonders beim Freiflug per Seilbahn übers Wasser – macht einfach nur riesig Spaß! Traust du dich?

### TIPP

Für jüngere Kinder gibt es im Kletterwald die „kleine Kletterschule“.



## Wo wird im Kletterwald geklettert?

- E** überm Wasser
- G** zwischen den Bäumen
- L** an einer Bergwand

## INFO

Am Stau, Friesoythe-Thülsfeld  
[www.kletterwald-nord.de](http://www.kletterwald-nord.de)

# Entdecke den Norden der Talsperre

**Guck vom Panoramasteg aus, wie weit du schauen kannst**

Die Talsperre lässt sich immer wieder neu entdecken. Bist du schon einmal auf dem Panoramasteg an der Talsperre gewesen?



**Was kannst du vom Panoramasteg aus sehen?**

- A** den kleinen Segelboothafen beim Ablassstauwerk
- E** eine kleine Insel mitten in der Talsperre
- B** die große Badebucht


## INFO

Wanderparkplatz Nord, Thülsfelder Straße, Friesoythe-Thülsfeld, B 72, Abfahrt Thülsfelder Talsperre Nord

# Reise nach Amerika

**ohne Flugzeug oder Schiff**

Bist du schon einmal in Amerika gewesen? Bei uns im Erholungsgebiet geht das ganz einfach – und das auch noch ohne, dass du ins Flugzeug steigen musst. Amerika ist ein Ortsteil von Garrel und heute ganz bequem mit dem Auto, dem Fahrrad oder zu Fuß erreichbar. Früher war dem Volkmund nach der Weg von Garrel in diese Ortschaft wegen der sumpfigen und moorigen Umgebung so beschwerlich, dass sie mit einer Reise nach Amerika verglichen wurde. So erhielt dieser Ortsteil seinen Namen. Du kannst dir mit dem „Amerika-Zertifikat“ sogar deine Reise nach Amerika, ohne dass du ein Flugzeug oder Schiff benutzen musstest, bestätigen lassen. Pause lässt es sich dann gut am Amerikastein machen.



## INFO

Amerikastraße/Heideweg, Garrel-Amerika  
Amerika-Zertifikat über Heimatverein Garrel  
[www.heimatverein-garrel.de](http://www.heimatverein-garrel.de)

# Erlebe das Sommerfeeling

## Badestellen Thülsfelder Talsperre

Auch an der Thülsfelder Talsperre ist Baden möglich. Wenn du an der Talsperre schon spazieren gegangen bist, kennst du die beiden Strandabschnitte schon. Da die Thülsfelder Talsperre ein Naturschutzgebiet ist, darfst du auch nur beim großen und kleinen Strand ins Wasser. Dort sind die Badezonen ausgewiesen und im Sommer sorgen hier die Rettungsschwimmer der DLRG für mehr Sicherheit, indem sie ein Auge auf die Badegäste haben. Bist du im Norden der Talsperre unterwegs, kannst du auch bei der Badestelle Seeblick ins Wasser.



### Was ist das Besondere der Badestellen an der Thülsfelder Talsperre?

- R die Möglichkeit, schicke Yachtboote zu bestaunen
- D die 150 Meter lange Rutsche
- B die herrliche Umgebung des Naturschutzgebietes

#### INFO

Zum Strand, Garrel-Petersfeld, B 72, Abfahrt Thülsfelder Talsperre Süd oder Seeblickstraße, Friesoythe-Thülsfeld, B 72 Abfahrt Thülsfelder Talsperre Nord

# Macht Musik im Wald

## Wanderwege rund um die Ahlhorner Fischteiche entdecken

Von Ahlhorn kommend geht auf der B 213 kurz hinter der Autobahnauffahrt Oldenburg der Weg „Zu den Fischteichen“ in den Wald. Folgt ihr diesem, gelangt ihr zum Wanderparkplatz „Am Karpfen“. Ab hier führen mehrere Wanderwege in das Waldgebiet rund um die Ahlhorner Fischteiche. Herrlich! Ein Spaziergang hier ist für die ganze Familie zu empfehlen. Eine kleinere Runde führt zum Beispiel vorbei an den 12 Aposteln.

Könnt ihr sie alle erkennen? Ein bisschen weiter wartet ein überdimensioniertes Holzxylophon darauf, ausprobiert zu werden. Viel Spaß!

#### TIPP

In der Tourist-Information gibt es eine kostenlose Wanderkarte „Naturerlebnis Ahlhorner Fischteiche und Urwald Baumweg“



### Was sind die 12 Apostel?

- A 12 bestimmte Bäume
- I 12 Steine
- O 12 Figuren mit den Bildern der 12 Apostel

#### INFO

Wanderparkplatz „Am Karpfen“, Emstek, von der B 213 auf die Straße „Zu den Fischteichen“ abbiegen, dann ca. 3,6 km

# Fische gucken mitten im Wald

Altes Hälterhaus Teichwirtschaft Ahlhorn

In etwa vierzig Teichen werden Fische wie Karpfen, Schleien, Hechte, Zander und andere Süßwasserfische gezogen. Zur Teichwirtschaft gehört neben dem Waldpädagogikzentrum auch ein Hofladen mit angeschlossener Räumerei. Im „Alten Hälterhaus“ könnt ihr alles über die Teichwirtschaft erfahren. Schaut mal rein!



**Was kann man in der Umgebung der Teichwirtschaft Ahlhorn besonders gut?**

- F** Mountainbike fahren
- E** Wandern
- N** Segeln

## INFO

Baumweg 5, Emstek, von der B213 auf die Straße „Zu den Fischteichen“ abbiegen, nach ca. 3,6 km rechts in die Straße „Baumweg“ einbiegen  
Öffnungszeiten: donnerstags und freitags 9.00 bis 16.00 Uhr

# Klettere so hoch du kannst

Abenteuerspielplatz Reservistenfort

Ein verlockendes Ziel für Spielplatz-Fans: Der baumumstandene Abenteuerspielplatz Reservistenfort bietet jede Menge Kletter- und Erlebnispaß. Kleine Abenteurer können ihre Holzburg verteidigen, an der Kletterpyramide hochkraxeln, über Brückenanlagen sausen, sich an Gerüsten entlang hangeln oder sich im Karussell drehen. Hoch hinaus geht es auf den Sitztellern der Abenteuerschaukel und auf der Doppel-Seilbahn.



**Wo ist der Abenteuerspielplatz Reservistenfort zu finden?**

- H** in Cloppenburg beim Mehrgenerationenpark am Stadion
- S** zwischen Molbergen und Peheim, direkt beim Parkplatz des Moorlehr- und Erlebnispfad Molberger Dose
- T** an der Thülsfelder Talsperre

## INFO

Parkplatz am Drei-Brücken-Weg, Garrel-Petersfeld, B72, Abfahrt Thülsfelder Talsperre Süd

# Süden der Thülsfelder Talsperre

## Heide und die Große Lagune

Die verwunschene Holzbrücke bei der Großen Lagune – ward ihr schon einmal dort? Folgt einfach dem Erlebnispfad Thülsfelder Talsperre Richtung Schafstall.



### Was könnt ihr von hier aus sehen?

- H** den Schafstall
- T** den Badestrand
- S** den Kletterwald

#### INFO

Wanderparkplatz Süd, Drei-Brücken-Weg, Garrel-Petersfeld, B72, Abfahrt Thülsfelder Talsperre Süd

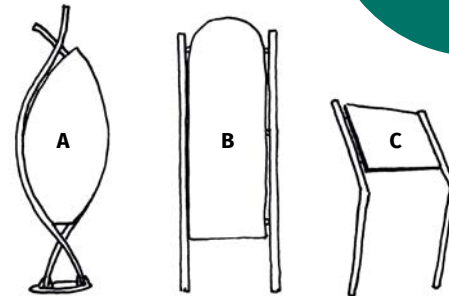
# Rund um den Stausee

## Entdeckt den Erlebnispfad Thülsfelder Talsperre

Um die Thülsfelder Talsperre herum führt ein 10 Kilometer langer Rundweg – eine tolle, abwechslungsreiche Strecke mit dem Fahrrad. Oder ihr entdeckt die Talsperre zu Fuß in Etappen. Insgesamt geht es durch Moor und Heide, durch den Wald, über Dünen und vorbei an Badestränden und verschlungenen Buchten. Überall locken kleine Highlights: das Ablassstauwerk, der Panoramasteg, Brücken, Sandstrand ... Und: Entlang des Rundweges könnt ihr an 14 Stationen mehr über die Talsperre erfahren. Spannend!

#### TIPP

In der Tourist-Information erhaltet ihr einen kostenlosen Flyer zu den Lehr- und Erlebnispfaden im Erholungsgebiet Thülsfelder Talsperre.



*Die Form der Lehrtafeln ist besonders, welche der dargestellten ist die richtige?*

- H** Zeichnung A
- R** Zeichnung B
- S** Zeichnung C

#### INFO

Wanderparkplatz Süd, Drei-Brücken-Weg, Garrel-Petersfeld, B72, Abfahrt Thülsfelder Talsperre Süd

# Schwing den Schläger

## Golf an der Thülsfelder Talsperre

Von Cloppenburg auf dem Weg zur Talsperre ist der Golfclub Thülsfelder Talsperre zu finden. Hier gibt es einen 18-Loch und einen 9-Loch-Golfplatz „für Jedermann“. Hast Du schon einmal probiert zu golfen? Hier sind Schnupperkurse möglich.



### Was ist Golf?

- Ü Mit einem Schläger muss ein kleiner Ball in ein Loch geschlagen werden.
- Ö Mit einem Schläger wird ein Ball über ein Netz geschlagen.
- Ä Ein Ball muss in ein Tor geschossen werden.

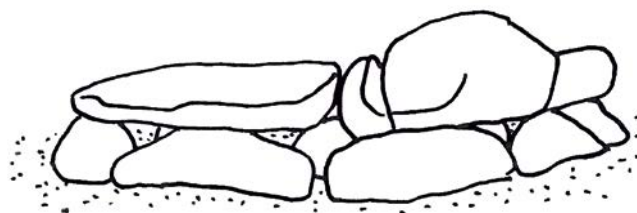
### INFO

Golfclub Thülsfelder Talsperre, Mühlenweg 9, Molbergen  
www.gc-thuelsfelde.de

# Zähle die Steine und finde den Schatz

## Teufelssteine Bischofsbrück

An der Straße von Bischofsbrück nach Vrees ist ein Großsteingrab zu finden, das „Teufelssteine“ genannt wird. Der Sage nach hat der Teufel die Steine selbst aufgestellt, um genau hier einen Schatz zu verstecken. Wer die genaue Anzahl der Steine zählt, findet den Schatz! Angeblich aber ist es unmöglich ein richtiges Ergebnis zu erhalten.



### Wie viele Steine zählst du?

..... (Zahl eintragen)

### INFO

Zum Hünengrab, Molbergen-Bischofsbrück



# Macht eine Entdeckertour im Urwald

In Emstek gibt es den Urwald Baumweg. Der 61 Hektar große Wald besteht vorwiegend aus alten Eichen und Buchen. Der Naturwald mit seinen ungewöhnlichen Baumformen, Farnen und Schlingpflanzen ist ein tolles Ziel für einen herrlichen Ausflug in die Natur.

## TIPP

In der Tourist-Information gibt es eine kostenlose Wanderkarte „Naturerlebnis Ahlhorner Fischteiche und Urwald Baumweg“.



**Wisst ihr, warum dieser Wald ein Urwald ist und was ihn von einem anderen Wald unterscheidet?**

- C** In diesem Wald sind Überreste von Urtieren gefunden worden.
- L** Der Wald ist vom Menschen unberührt, also ursprünglich, und weitgehend naturbelassen.
- Y** Im Wald sind urige, drollige Männchen anzutreffen.

## INFO

Wanderparkplatz an der B 213, Baumweg, Hoheging

# Springt weiter als ein Fuchs

## Waldlehr- und Erlebnispfad Dwerger Sand

In Dwergte an der „Großen Tredde“ geht's auf einem 3,5 Kilometer langem Rundweg rein in den Wald. 17 Infotafeln und Stationen sorgen dafür, dass ihr den Lebensraum Wald auf vielfältige Weise kennen lernt.

Ihr könnt euch im Tiere-Weit-sprung messen oder wie eine Eule im Tiefflug durch den Wald sausen.

## TIPP

Direkt beim Start- und Endpunkt des Waldlehrpfades lädt der Waldspielplatz Dwergte zum Klettern und Ausprobieren ein.



**Was weist euch den Weg?**

- B** ein Eichenblatt
- W** die Fichte
- S** ein Ahornblatt

## INFO

Große Tredde, Dwergte

# Rein ins kühle Nass

## Badesee Dwertge

Was könnte es im Sommer Schöneres geben, als am See zu entspannen und zu baden? Fahrt doch mal nach Dwertge zum Badesee. Umgeben ist der See von einer großen Strandlandschaft.



*In Dwertge gibt es auch einen empfehlenswerten Lehr- und Erlebnispfad, welchen?*

- Z** den Lehr- und Erlebnispfad zur Schifffahrt
- F** den Waldlehr- und Erlebnispfad Dwertger Sand
- E** den Lehr- und Erlebnispfad zum Gemüseanbau

### INFO

Neumühler Weg, Dwertge  
Öffnungszeiten: Gemeinde Molbergen (0 44 75) 94 94-0

# Seid sportlich

## Trimm-dich-Pfad Böhrener Tannen

In den Böhrener Tannen lässt es sich nicht nur herrlich spazieren gehen, es lässt sich hier auch wunderbar sporteln. Auf einem Rundweg (ca. 2,7 km) durch den Mischwald gibt es 20 abwechslungsreiche Stationen eines Trimm-dich-Pfades, die dazu anregen, zu balancieren, ein paar Dehnübungen einzulegen oder Liegestütze zu machen.

*Und? Wie sportlich seid ihr so? Probiert es aus!*



### INFO

Friesoyther Straße 140, Cloppenburg

# Kühl dich ab

## Badesee Halen

Ein Tag am Strand – wenn es heiß ist und nur noch Wasser hilft, ist ein ausgedehnter Ferientag am Strand das Beste. Am Badesee Halen lässt es sich an heißen Sommertagen super faulenzen.



### Wie ist der Strand in Halen beschaffen?

- A** es gibt drum herum schöne Liegewiesen mit viel Schatten
- E** es gibt richtig schönen Sandstrand
- U** die Uferabschnitte bestehen hauptsächlich aus Steinen

#### INFO

Baumwegstraße oder Hauptstraße, Halen

# Erlebt das Moor

## Moorlehr- und Erlebnispfad „Dausenmoorpad“ in der Molberger Dose

Der Moorlehr- und Erlebnispfad „Dausenmoorpad“ führt euch durchs Hochmoor Molberger Dose. Der 3 Kilometer lange Rundweg liegt mitten im Naturschutzgebiet und zeigt euch an 15 Stationen auf unterschiedliche und spannende Weise, was ein Moor überhaupt ist und warum es wichtig ist, diese Landschaft zu erhalten.

#### TIPP

In der Tourist-Information erhaltet ihr einen kostenlosen Flyer zu den Lehr- und Erlebnispfaden im Erholungsgebiet Thülsfelder Talsperre.



### Wer führt euch durchs Moor?

- L** Lilli Libelle
- F** Fredy Frosch
- M** Molli Moorhuhn

#### INFO

Falkenfelder Straße, Molbergen, erreichbar über die Landstraße zwischen Molbergen und Grönheim

# Eine besondere Pilgerstätte

Wallfahrtsort Bethen

Bethen, also der kleine hübsche Ort im Norden Cloppenburgs, ist die nördlichste Marienwallfahrtsstätte Deutschlands. Eine Bethener Wallfahrt wurde erstmals schon 1448 erwähnt. Die Legende erzählt, dass das Bild der Mutter Gottes, das ihr in der Kapelle noch heute sehen könnt, auf dem Fluss Soeste stromaufwärts schwamm. Als es entdeckt wurde, wurde es auf ein Pferdefuhrwerk gepackt und mitgenommen. An der Stelle, wo heute die Kapelle steht, sträubten sich die Pferde und wollten nicht weitergehen. Dies sahen die Leute als Zeichen dafür, dass genau an dieser Stelle ein Heiligtum errichtet werden sollte.



**Was ist das denn überhaupt, eine Wallfahrt?**

- N** eine abwechslungsreiche Ausflugsfahrt
- D** gläubige Menschen gehen zu einem besonders heiligen Ort
- P** eine Fahrt, bei der man Wälle überquert

## INFO

An der Wallfahrtskirche 5, Cloppenburg-Bethen

# Genieße den ultimativen Freizeitspaß

Molli Bär Spielpark

Wenn es regnet und dir zuhause die Decke auf den Kopf fällt, kann ein Besuch des Molli Bär Spielparks genau die richtige Idee sein. Überdacht gibt es jede Menge Spiel- und Kletterattraktionen, sodass du garantiert etwas findest, das dir richtig Spaß macht. Hüpfen, Toben, Minigolf – oder lieber Kartbahn fahren? Aber erst noch kurz zum Bällebad und dann noch Tretboot fahren.



**Was ist das Maskottchen des Molli Bär?**

- T** ein Tiger
- S** ein Papagei
- E** ein Bär

## INFO

Industriering, Molbergen  
[www.molli-baer.de](http://www.molli-baer.de)

# Schaffst du die Halfpipe?

## Mehrgenerationenpark beim Stadion

Es gibt tolle Spielplätze in der Region. Warst du schon im Mehrgenerationenpark beim Stadion?

### TIPP

Eine Auswahl von Spielplätzen im Erholungsgebiet Thülsfelder Talsperre ist hier zu finden: [www.thuelsfelder-talsperre.de](http://www.thuelsfelder-talsperre.de)



### Was ist hier besonders? Dort gibt es ...

- B** ... eine riesige Schiffsschaukel
- H** ... eine große Holzburg zum Klettern und super verstecken spielen
- R** ... einen Skaterpark

### INFO

Friesoyther Straße 8, Cloppenburg

# Zeitreise zum Anfassen

## Museumsdorf Cloppenburg

Das Museumsdorf ist das ganze Jahr über ein tolles Ausflugsziel für alle. Ob es der entspannte Spaziergang durch das parkähnliche Museumsgelände ist, das Entdecken der originalen Gebäude oder das Erleben alter Handwerkskunst. Das Museumsdorf ist mehr als nur Museum und bietet ein abwechslungsreiches, spannendes Programm und Thementage.



### Was könnt ihr im Museumsdorf entdecken?

- Ä** eine Siedlung aus dem Mittelalter
- T** Gebäude aus dem 16. bis ins 20. Jahrhundert
- W** ein Wikingerdorf

### INFO

Bether Straße 6, Cloppenburg  
[www.museumsdorf.de](http://www.museumsdorf.de)

# Trau dich die Rutsche runter

## Soestebad

Mit fast 700 Quadratmetern Wasserfläche bietet das Soestebad echten Schwimm- und Badespaß. Es gibt neben den Sportbecken mit fünf 25-Meter-Bahnen und zwei Sprungtürmen auch ein Erlebnisbecken mit Bodensprudlern, Wasserkanal und anderen Wasserattraktionen sowie ein Lehrschwimm- und Kinderspielbereich mit Rutschen und Wasserspielen. Die Hauptattraktion aber ist eindeutig die 95-Meter-Riesenwasserrutsche.



### Wieso heißt das Soestebad Soestebad?

- A** Durch Cloppenburg fließt das Flüsschen Soeste, daher der Name.
- Z** Soeste ist ein Wort für Schwimmen.
- C** Kurt Friedhelm Soeste war der 1. Bürgermeister von Cloppenburg.

### INFO

Hagenstraße 28, Cloppenburg  
www.soestebad.de

# Lasst euch entführen

## Burgfundament im Stadtpark

Setzt euch im Cloppenburger Stadtpark auf die Reste des Burgfundaments und lasst euch eine Rittergeschichte vorlesen (oder lest sie eigenständig), lasst euch entführen in die Welt der Ritter und Edelleute.

Die Steine, auf denen ihr im Stadtpark sitzen könnt, sind nämlich tatsächlich die letzten Überreste einer mittelalterlichen Befestigungsanlage, der „Cloppenburg“. Graf Otto III. von Tecklenburg baute 1297 an dieser Stelle eine wehrhafte Trutzburg, in der er sich vor Angriffen schützen konnte. Von hier aus unternahm er auch selbst Raubzüge in die umliegenden Gebiete und sicherte sich seine Vorherrschaft im Nordland.



### Für was steht der Name Cloppenburg?

- L** „Cloppen“ kommt von klopfen, schlagen, prügeln und steht in Bezug zur Entstehung der mittelalterlichen Trutzburg, Angreifern drohte also Prügel.
- Q** „Cloppen“ bedeutet, dass angeklopft werden muss, wenn jemand kommt.
- Z** „Cloppen“ bedeutet eigentlich Kloster.

### INFO

Stadtpark, Cloppenburg

# Findet euch zurecht

## Cloppenburger Stadtmodell

Am Bernay-Platz unweit des Stadtparks findet ihr das Cloppenburger Stadtmodell. Es zeigt nicht das heutige Cloppenburg, sondern die Siedlung im späten Mittelalter. Schaut euch das Stadtmodell genau an, erkennt ihr das heutige Cloppenburg darin? Wo steht ihr grade? Für alle Cloppenburger: Wo könnte euer Haus stehen?



Nachdem die Ansiedlung um die Burg bereits 1411 mit dem "Wigbold" ausgestattet wurde, verlieh der Bischof, Heinrich von Moers, am 6.1.1435 Cloppenburg das Stadtrecht mit eigener Gerichtsbarkeit und ein Stadtwappen.

### Wann erhielt Cloppenburg seine Stadtrechte?

- F** im Jahr 1375
- L** im Jahr 1506
- S** im Jahr 1435

#### INFO


Bernay-Platz, Cloppenburg

# Seid fantasievoll

## Kunst im Park

Wenn ihr übrigens im Stadtpark seid, schaut euch einmal aufmerksam um, ihr findet dort verschiedene Kunstwerke. Viele stammen von dem bekannten Bildhauer Paul Dierkes, der aus Cloppenburg stammt.

### Ein Kunstwerk sieht aus wie ein Schiff! Entdeckt ihr es?



#### INFO

Stadtpark, Cloppenburg

# Streichel den Eber

## Eberborgbrunnen

Der Eberborgbrunnen in Cloppenburg ist zu finden am Ende der Lange Straße. Die „Eberborg-Affäre“ machte Cloppenburg geradezu berühmt und der Eber steht heute allgemeingültig für den Zusammenhalt der Cloppenburger, die füreinander und gegen die Staatsgewalt eintreten. Den Eber zu streicheln kann also nur Glück bringen, denn wer Freunde hat, die zu einem halten, ist nie allein.



**Welches andere Tier ist außer dem Eber am Eberborgbrunnen zu sehen?**

- A** ein Schaf
- P** eine Taube
- E** ein Pferd

### INFO

Lange Straße, Cloppenburg

# Findet Spuren der Vergangenheit

## Altes Rathaus

Das heutige Cloppenburger Rathaus ist ein Neubau und steht nicht dort, wo es sich früher befand. Ein Gebäude in der Cloppenburger Innenstadt verrät den vorherigen Standort, es steht nämlich außen an der Hauswand. Geht mit offenen Augen durch die Stadt, ihr werdet überrascht sein, wie oft ihr Spuren der Vergangenheit findet.



**Was ist heute im alten Rathaus drin?**

- L** ein Schuhladen
- Y** ein Buchladen
- E** eine Apotheke

### INFO

Lange Straße, Cloppenburg



# Entdeckt den höchsten Punkt

Kirchen entstanden häufig auf einem erhöhten Punkt einer Siedlung. So ist dies auch in Cloppenburg bzw. damals noch Krapendorf gewesen. Und so ist auch der höchste Punkt in der Stadt Cloppenburg bei der St. Andreas-Kirche zu finden. Geht dort auf die Suche, findet ihr den höchsten Punkt Cloppenburgs?



*Und, wie hoch befindet ihr euch?*

- R** 39 m
- W** 939 m
- D** 1139 m

## INFO

Kirchhofstraße 3, Cloppenburg

# Sieh den Unterschied

## Baumlehrpfad Sternbusch

2017 wurde beim Regenrückhaltebecken in Sternbusch ein Baumlehrpfad eingerichtet. Die Bäume werden auf 30 Schildern vorgestellt.

### TIPP

Mehr Informationen zu den Lehr- und Erlebnispfaden im Erholungsgebiet Thülsfelder Talsperre sind hier zu finden:  
[www.thuelsfelder-talsperre.de](http://www.thuelsfelder-talsperre.de)



*Zu welchem Baum gehört denn dieses Blatt?*

- Z** Bruchweide
- R** Amberbaum
- A** Hainbuche

## INFO

Herzog-Erich-Weg, am Rückhaltebecken Sternbusch, Cloppenburg

## Picknick beim Gogericht am Desum

Das Gogericht auf dem Desum in Emstek ist zu finden in einem kleinen Wäldchen nahe der B 72. Hier gab es vom 14. bis ins 17. Jahrhundert eine Gerichtsstätte, an der getagt und Recht gesprochen wurde. Wahrscheinlich ist diese Stelle als wichtiger Versammlungsort sogar noch älter. Die Gerichtsstätte wurde sinngemäß wieder aufgebaut und es wurden für die damals dort vertretenden Gemeinden Gedenksteine aufgestellt. Picknicktische laden zum Verweilen ein.



### INFO

Zum Gogericht, Emstek, am Ortsausgang Lange Straße in Richtung Süden auf Straße „Zum Gogericht“ abbiegen, ca. 200 m nach der Überführung B 72 weist rechts beim Wäldchen ein Stein am Straßenrand auf das Gogericht hin.

## Fühl die Zeit

### St. Marien Sevelten

Die Kirche St. Marien in Sevelten wurde Mitte des 12. Jahrhunderts erbaut und gehört damit zu den ältesten Sakralbauten im Oldenburger Münsterland. Die Feldsteinkirche, die zur römisch-katholischen Kirchengemeinde St. Peter und Paul Cappel n zählt, wurde über Jahrhunderte natürlich ständig erweitert und verändert. Nach wie vor wird sie für Gottesdienste genutzt.

Stell dich einmal an ihre Außenmauern, lege deine Hände auf den Stein und versuche, dir vorzustellen, was diese Kirche bereits alles erlebt hat. Das sind fast 1000 Jahre Geschichte!



### INFO

Am Kirchplatz 1, Cappel n-Sevelten

# Entdeckt die Natur

## Cappelner Bruch

Beiderseits der Straße von Cappel nach Sevelten liegt das Landschaftsschutzgebiet Cappelner Bruch. Das circa 160 Hektar große Gebiet am Calhorer Mühlenbach lädt mit seinen artenreichen Bruch- und Auwäldern zum Spazieren ein.

Wir empfehlen euch: Macht im Frühjahr, wenn die vielen Buschwindröschen dort mit ihrer Blüte herrlich anzusehen sind, einen Frischlufttrip in den Cappelner Bruch.

*Wie hat euch der Ausflug gefallen? Habt ihr Lust ein Bild davon zu malen?*




### INFO

Sevelter Straße, Cappeln

# Schnuppert den Duft von Olympia

## Pferdezucht in Cappeln

Das Wappen der Gemeinde Cappeln zeigt einen schwarzen, rot gezäumten Pferdekopf auf goldenem Grund. Das Wappen weist auf die früher in der gesamten Gemeinde betriebene Pferdezucht hin. Auch heute noch werden in Cappeln Pferde gezüchtet – und zwar solche, die sich international einen Namen machen. Eine ehemalige Olympiareiterin hat sich in Cappeln niedergelassen, es gibt die älteste, private Hengst-Station Europas hier und jedes Jahr trifft sich die Reiterelite zum großen Dressurturnier.



*Wisst ihr denn, wie die Pferderasse heißt, für die das Oldenburger Münsterland bekannt ist?*

- M Münsterländer
- E Oldenburger
- Ö Hannoveraner



## IMPRESSUM

Herausgeber: Erholungsgebiet Thülsfelder Talsperre e.V.  
Bürgermeister-Winkler-Straße 19-21, 49661 Cloppenburg  
Tel. (0 44 71) 15-256 · Fax (0 44 71) 933828  
info@thuelfelder-talsperre.de  
www.thuelfelder-talsperre.de


### Fotos:

Erholungsgebiet Thülsfelder Talsperre e.V. – Titel, Aktion 1,  
3, 11, 14, 16, 20, 26, 27, 32, 33, 40, 41, 42, 43, 45, 46, 50, 51  
Stockwerk2 – Aktion 5  
Eckhard Albrecht, Cloppenburg – Aktion 6, 9, 13, 21, 24, 35,  
38, 47, 48  
Wolfgang Letzel, Friesoythe – Aktion 7  
Norbert Klockgether, Bremen – Aktion 8, 19, 22, 29, 30, 34  
Stadt Friesoythe – Aktion 10  
Michael Buß – Aktion 12  
Wilhelm Olliges, Gehlenberg – Aktion 15  
Kletterwald Nord – Aktion 18  
Rainer Städing, Landesforsten – Aktion 23  
prinzphotography – Aktion 25  
Gemeinde Molbergen – Aktion 31  
Molli Bär Spielpark – Aktion 36  
Derk van Groningen – Aktion 37  
Stadt Cloppenburg – Aktion 39  
malopo – Aktion 44

Nachdruck der 1. Auflage, April 2022  
Konzept, Design und Realisation: Stockwerk2

Alle enthaltenen Informationen wurden nach bestem  
Wissen und Gewissen erstellt. Für die Richtigkeit und Voll-  
ständigkeit der Daten wird keine Gewähr übernommen.  
Alle Beiträge, Fotos und Illustrationen sind urheberrecht-  
lich geschützt. Nachdruck oder Verwertung nur mit aus-  
drücklicher Genehmigung von Herausgeber und Urheber.

# Lösungswort:




# Weitere Broschüren zum Entdecken



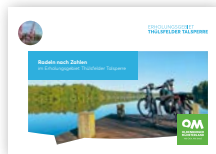
## RADWANDERKARTE FÜR DEN LANDKREIS CLOPPENBURG

Radeln nach Zahlen sowie von Ort zu Ort – Mit der Radwanderkarte für den Landkreis Cloppenburg können neben Kurztouren auch längere Ausflüge problemlos geplant werden. Karte im Maßstab 1:60.000



## RAUF AUFS RAD

18 themenbezogene Radrund-touren durch den Landkreis Cloppenburg.  
21x15 cm, Spiralbindung, 52 Seiten



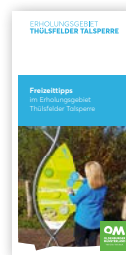
## RADELN NACH ZAHLEN

20 Routenvorschläge auf dem Knotenpunktsystem im Erholungs-gebiet Thülsfelder Talsperre.  
21x15 cm, Spiralbindung, 46 Seiten




## RADFAHREN

Tipps rund ums Radfahren im Erholungsgebiet Thülsfelder Talsperre.  
Broschüre, 21 x 10,5 cm, 28 Seiten



## FREIZEIT TIPPS

Begleiter mit Informationen über Führun-gen, Freizeitangebote sowie Wissenswertes über das gesamte Erholungsgebiet.  
21 x 10,5 cm, 140 Seiten



## LEHR- UND ERLEBNISPFAD E

Kurzbeschreibung der Lehrpfade mit Übersichts-karten.  
Folder DIN lang, 40 x 42 cm  
Deutsch / Niederländisch



## ENTDECKERTOUR EN MIT DEM RAD

Extra für Familien – Kartenset mit 15 Entdecker-touren durch die Städte und Gemeinden des Erholungsgebietes Thülsfelder Talsperre. Inklusive Rätselspaß.

## BERATUNG UND INFORMATIONEN HIER:

Tourist-Information Cloppenburg  
Bürgermeister-Winkler-Straße 19-21,  
49661 Cloppenburg

Tel. (0 44 71) 15-256  
info@thuelsingelder-talsperre.de

Oder online: [www.thuelsingelder-talsperre.de](http://www.thuelsingelder-talsperre.de)



ERHOLUNGSGEBIET  
**THÜLSFELDER TALSPERRE**

**ERHOLUNGSGEBIET THÜLSFELDER TALSPERRE E. V.**

Bürgermeister-Winkler-Straße 19-21 · 49661 Cloppenburg

Telefon (0 44 71) 15256 · Fax (0 44 71) 933828

[info@thuelfelder-talsperre.de](mailto:info@thuelfelder-talsperre.de)

[www.thuelfelder-talsperre.de](http://www.thuelfelder-talsperre.de)